


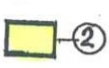




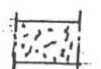





# PROJEKT ZAGOSPODAROWANIA DZIAŁKI nr ew. 625 w Dąbrowie gm. Potworów

Inwestor - Gmina Potworów

## OZNACZENIA

- ADCDA** - granice terenu inwestycji
-  - nieprzekraczalna linia zabudowy
-  - projektowany budynek świetlicy wiejskiej
-  - budynek mieszkalny murowany
-  - projektowany zbiornik na ścieki sanitarne
-  - projektowany śmietnik
-  - miejsce postojowe dla samochodów osobowych
-  - miejsce postojowe dla samochodów dla inwalidów
-  - drogi i place utwardzone
-  - teren biologicznie czynny
-  - przyłącze wodociągowe – wg odrębnego projektu
-  - przyłącze elektryczne – wg odrębnego projektu
-  - plac zabaw – do likwidacji

**MAPA DO CELÓW PROJEKTOWYCH**

Skala 1 : 500  
 Godło 7.156.19.16.3.3  
 układ współrzędnych płaskich: PL-2000  
 układ wysokości: PL-EVR2007-NH  
 układ odniesienia: PL-ETRF 2000

Wojew. mazowieckie  
 Powiat przysuski  
 Jedn. ewid. 142305\_2 - Potworów  
 Obręb 142305\_2.0002 - Dąbrowa  
 Obiekt działka nr 625

Nr zgłoszenia: GK.6640.1435.2020

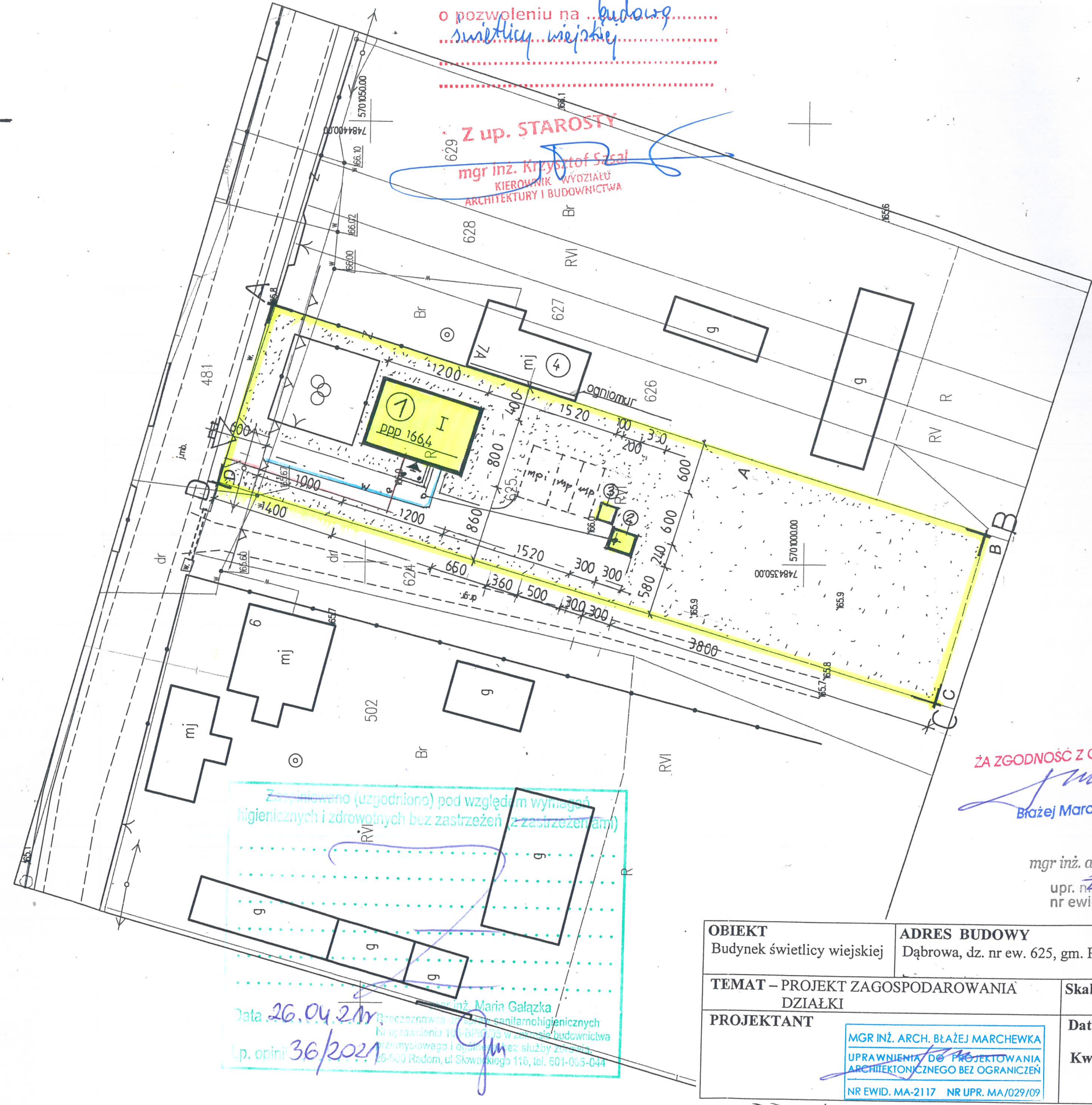
Nie wyklucza się istnienia w terenie również innych urządzeń podziemnych, dla których brak było informacji branżowych i nie zostały odnalezione w terenie w czasie inwentaryzacji geodezyjnej.

Nieruchomość nie posiada służebności gruntowych mających wpływ na zagospodarowanie planowanej inwestycji.

Punkty graniczne wyznaczające granicę działki 625 w pkt. A,B,C i D, wykazane na mapie do celów projektowych, pozyskano z PODGIK. Punkty te nie spełniają standardów dokładnościowych określonych w Rozporządzeniu Ministra Spraw Wewnętrznych i Administracji z dnia 9 listopada 2011r. w sprawie standardów technicznych wykonywania geodezyjnych pomiarów do państwowego zasobu geodezyjnego i wysokościowych oraz opracowywania i przekazywania wyników tych pomiarów do państwowego zasobu geodezyjnego i kartograficznego. Punkty te nie zostały pozyskane z pomiaru poprzedzonego ustaleniem ich położenia na gruncie w trybie przepisów wydanych na podstawie art. 26 ust. 2 lub w trybie art. 39 ustawy Prawo Geodezyjne i Kartograficzne.

<p>Poświadczam, że niniejszy dokument został opracowany w wyniku prac geodezyjnych i kartograficznych, których rezultaty zawiera operat techniczny pozytywnie zweryfikowany. Jednocześnie informuję, że jestem świadomy odpowiedzialności karnej za złożenie fałszywego oświadczenia.</p>	<p>GK.6640.1435.2020                  STAROSTA PRZYSUSKI                  SEWETA PRAWNIONY                  Inż. Joanna Korkowska                  tel. 602 513 914                  Zaśw. SUGIK-NR-12681</p>
<p>Identyfikator zgłoszenia prac geodezyjnych                  Organ służby geodezyjnej, który otrzymał zgłoszenie                  Imię i nazwisko oraz nr uprawnień zawodowych kierownika prac                  Nr oraz data sporządzenia dokumentu zawierającego wynik pozytywnej weryfikacji</p>	<p>NIP: 14-173-37-36 -670789164-                  KARTOGRAFICZNE                  2010                  2010</p>
<p>Wykonawca prac geodezyjnych</p>	<p>26-000 PRZYTYK, ul. Szkolna 7/2                  tel. 506 708 814</p>

4



Zatwierdzono (uzgodniono) pod względem wymagań higienicznych i zdrowotnych bez zastrzeżeń (z zastrzeżeniami)

Data 26.04.2021  
 Inż. Maria Gałązka  
 Kierownik Wydziału Architektury i Budownictwa  
 ul. Słowackiego 116, tel. 601-005-044

STAROSTA PRZYSUSKI

Integralna część decyzji  
 AB.6740.2. .... 209 ..... 20.21  
 z dnia ..... 03-09-2021  
 o pozwoleniu na budowę  
 świetlicy wiejskiej

Z up. STAROSTY  
 mgr inż. Krzysztof Szcał  
 KIEROWNIK WYDZIAŁU  
 ARCHITEKTURY I BUDOWNICTWA

ZA ZGODNOŚĆ Z ORYGINAŁEM  
 Błażej Marchewka

mgr inż. arch. Emilia Ryk  
 upr. nr MA/121708  
 nr ewid. MA-2075

<p><b>OBIEKT</b>                  Budynek świetlicy wiejskiej</p>	<p><b>ADRES BUDOWY</b>                  Dąbrowa, dz. nr ew. 625, gm. Potworów</p>
<p><b>TEMAT – PROJEKT ZAGOSPODAROWANIA DZIAŁKI</b></p>	<p>Skala 1 : 500</p>
<p><b>PROJEKTANT</b></p>	<p>Data                  Kwiecień 2021r.</p>

MGR INŻ. ARCH. BŁAŻEJ MARCHEWKA  
 UPRAWNIENIA DO PROJEKTOWANIA  
 ARCHITEKTONICZNEGO BEZ OGRANICZEŃ  
 NR EWID. MA-2117 NR UPR. MA/029/09