











PROJEKT ZAGOSPODAROWANIA DZIAŁKI nr ew. 502/1 w Marysinie gm. Potworów

Inwestor - Gmina Potworów

OZNACZENIA

- ABCDEFA** - granice terenu inwestycji
-  - nieprzekraczalna linia zabudowy
-  - projektowany budynek świetlicy wiejskiej
-  - projektowany zbiornik na ścieki sanitarne
-  - projektowany śmietnik
-  - miejsce postojowe dla samochodów osobowych
-  - miejsce postojowe dla samochodów dla inwalidów
-  - drogi i place utwardzone
-  - teren biologicznie czynny
-  - przyłącze wodociągowe – wg odrębnego projektu
-  - przyłącze elektryczne – wg odrębnego projektu

OBIEKT Budynek świetlicy wiejskiej	ADRES BUDOWY Marysin, dz. nr ew. 502/1 gm. Potworów
TEMAT – PROJEKT ZAGOSPODAROWANIA DZIAŁKI	Skala 1 : 500
PROJEKTANT	Data Kwiecień 2021 r

MAPA DO CELOW PROJEKTOWYCH

Skala 1 : 500

Godto 7.156.19.06.3.1

układ wysokości: PL-EVR2007-NH

układ współrzędnych płaskich: PL-2000

układ odniesienia: PL-ETRF 2000

Treść mapy aktualna w granicach lokalizacji na dzień 07.12.2020 r.

Wojew. mazowieckie

Powiat przysuski

Jedn. ewid. 142305_2 - Potworów

Obręb 142305_2.0010 - Marysin

Obiekt działka nr 502/1

Nr zgłoszenia: GK.6640.1434.2020

Nie wyklucza się istnienia w terenie również innych urządzeń podziemnych, dla których brak było informacji branżowych i nie zostały odnalezione w terenie w czasie inwentaryzacji geodezyjnej.

Nieruchomość nie posiada służebności gruntowych mających wpływ na zagospodarowanie planowanej inwestycji.

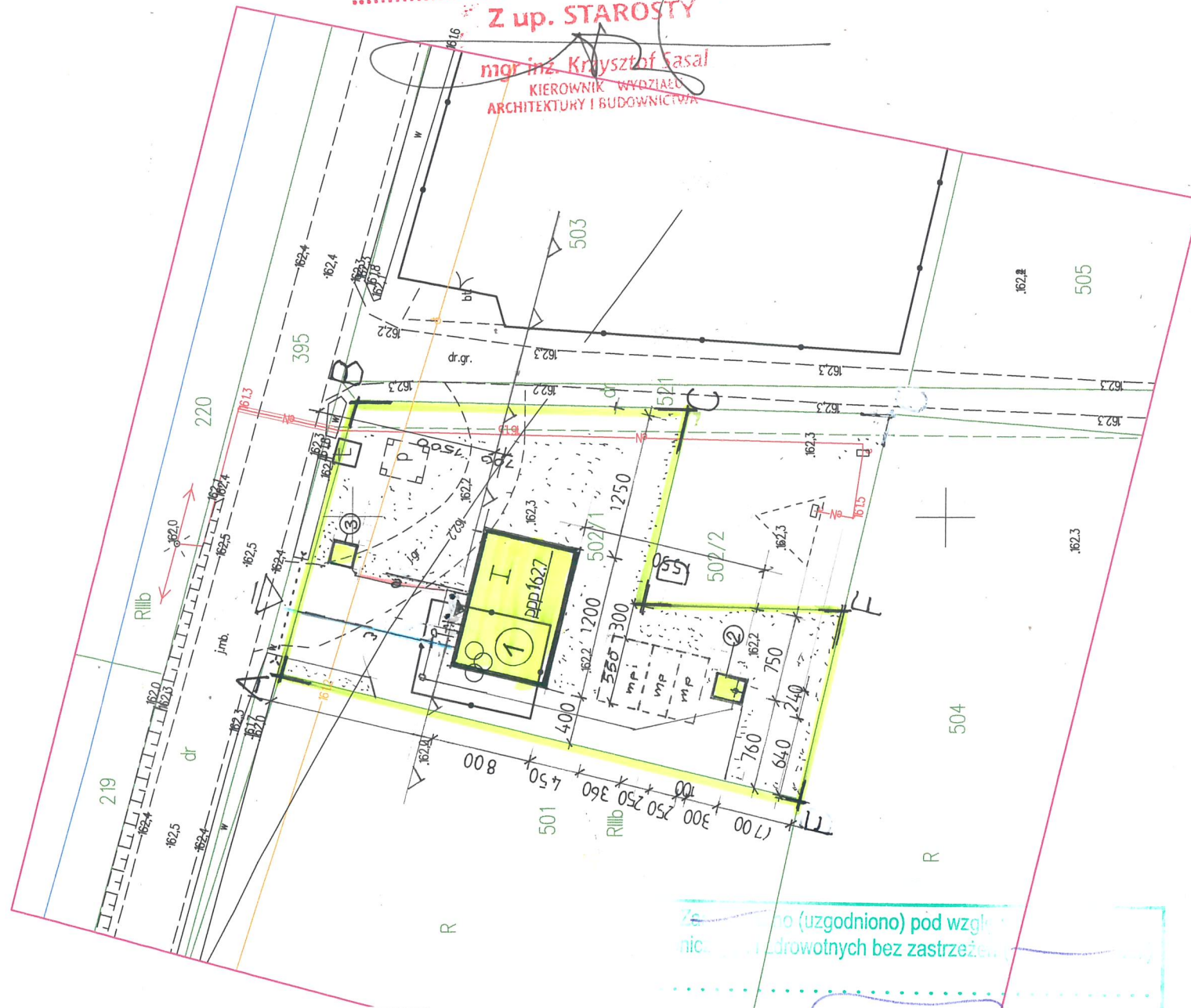
Poświadczam, że niniejszy dokument został opracowany w wyniku prac geodezyjnych i kartograficznych, których rezultaty zawiera opracowanie techniczne pozytywnie zweryfikowany. Jednocześnie informuję, że jestem świadomy odpowiedzialności karnej za złożenie fałszywego oświadczenia.	
Identyfikator zgłoszenia prac geodezyjnych	GK.6640.1434.2020
Organ służby geodezyjnej, który otrzymał zgłoszenie	STAROSTA PRZYSUSKI
Imię i nazwisko oraz nr uprawnień zawodowych kierownika prac	GEODETA UPRAWNIONY inż. Hanna Korkowska tel. 602-543-044
Nr oraz data sporządzenia dokumentu zawierającego wynik pozytywnej weryfikacji	Zaśw. GUGiK Nr. 17681 P. K. 20. 2020. 1434. 10. 12. 2020
Wykonawca prac geodezyjnych	Nr ewid. MA-12117 -670789164 MGR INŻ. ARCH. BŁAŻEJ MARCHEWKA KARTOGRAFICZNE "MAZOWIEC 210" Kaczynski

26-600 PRZYSUSKI, ul. Szkolna 7/2
tel. 506 708 814

OBIEKT Budynek świetlicy wiejskiej	ADRES BUDOWY Marysin, dz. nr ew. 502/1 gm. Potworów
TEMAT – PROJEKT ZAGOSPODAROWANIA DZIAŁKI	Skala 1 : 500
PROJEKTANT	Data Kwiecień 2021 r

MGR INŻ. ARCH. BŁAŻEJ MARCHEWKA
UPRAWNIENIA DO PROJEKTOWANIA
ARCHITEKTONICZNEGO BEZ OGRANICZEŃ
NR EWID. MA-12117 NR UPR. MA/0297/09

mgr inż. arch. Emilia Ryk
upr. MA-121408
nr ewid. MA-2075



STAROSTA PRZYSUSKI
26-400 Przysucha, Al. Jana Pawła II 10

Integralna część decyzji
AB.6740.2.215.2021
dnia 08.09.2021 r.
pozwoleniu na budowę
budynek świetlicy
wiejskiej

Z up. STAROSTY

mgr inż. Krzysztof Sasal
KIEROWNIK WYDZIAŁU
ARCHITECTURY I BUDOWNICTWA

Zgodnie z uzgodnieniem (uzgodniono) pod względem
technicznym i technologicznym bez zastrzeżeń

mgr inż. Marcin
Rzecznik do spraw
Nr uprawnień 105-BP-08
przemysłowego i ogólnego
26-600 Radom, ul. Słowackiego
opinię 35/2021