












PROGNOZA ODDZIAŁYWANIA NA ŚRODOWISKO DO ZMIANY NR 2 STUDIUM UWARUNKOWAŃ
I KIERUNKÓW ZAGOSPODAROWANIA PRZESTRZENNEGO GMINY POTWORÓW

Załącznik nr 1. Położenie obszaru objętego studium w relacji do obszarów chronionych

-  obszar objęty zmianą studium nr 2
-  rezerwat
-  Natura 2000 - OSO
-  Natura 2000 - SOO
-  park krajobrazowy
-  otulina parku krajobrazowego
-  obszar chronionego krajobrazu
-  zespół przyrodniczo-krajobrazowy
-  użytek ekologiczny
-  stanowisko dokumentacyjne
-  pomniki przyrody

